























TRASEE TURISTICE MONTANE OMOLOGATE
DIN PARCUL NAȚIONAL MUNȚII RODNEI

Nr. Trs.	TRASEUL / NR. CERTIFICAT	Lungime (km)	Durata (ore)	Cota (m)		Marcaj	Grad de dificultate	Starea marcajelor	Sezonalitate	
				Plecare	Sosire				Vara	Iarna
1.	Pasul Rotunda – Șaua cu Lac – Tarnița lui Putredu – Șaua Gărgălău – Vf. Galațului – Tarnița la Cruce – Poiana Bătrânei – Vf. Muncelul Râios – Pasul Șetref. Nr. Certificat Omologare: 446 / 16.07.2009	56	25	1284	818		greu	Refăcut 2011 pe tronsonul Pasul Șetref – Șaua la Cărți – stare bună. Marcaj parțial deteriorat pe tronsonul Șaua la Cărți – Pasul Rotunda. Stâlpi echipați cu săgeți indicatoare.	deschis	închis
2.	Șaua Găgii – Lacul Lala Mare (traseu de legătură). Nr. Certificat Omologare: 447 / 16.07.2009	1	1	1789	1920		ușor	Marcaj deteriorat. Stâlp echipat cu săgeată indicatoare în Șaua Gagi.	deschis	închis
3.	Comuna Șant – Tabăra Valea Blaznei – Vf. Ineuș. Nr. Certificat Omologare: 448 / 16.07.2009	7	6	600	2222		greu	Marcaj deteriorat. Stâlp echipat cu săgeată indicatoare în com. Șanț.	deschis	închis
4.	Comuna Rodna - Vf. Beneș - Șaua Curățel - Șaua cu Lac - Tăul Lala Mare. Nr. Certificat Omologare: 449 / 16.07.2009	12	13	575	1920		dificil	Marcaj deteriorat pe tronsonul Capul Beneș – com. Rodna. Stâlp echipat cu săgeată indicatoare în com. Rodna.	deschis	închis
5.	Sat Valea Vinului – Șaua Curățel. Nr. Certificat Omologare: 451 / 16.07.2009	13	5	588	1650		mediu	Marcaj bine executat pe toată lungimea traseului. Stâlp echipat cu săgeată indicatoare în satul Valea Vinului.	deschis	închis

6.	Valea Vinului – Izvorul Roșu - Tarnița Putredu. Nr. Certificat Omologare: 450 / 16.07.2009	8	4	588	2020		mediu	Marcaj bine executat pe toată lungimea traseului. Stâlp echipat cu săgeată indicatoare în satul Valea Vinului.	deschis	închis
7.	Sat Anieș - Valea Anieșului - Șaua Gărgălăului. Nr. Certificat Omologare: 452 / 16.07.2009	22	12	495	2158		mediu	Refăcut 2011 pe tronsonul Anieș – Intre Izvoare – stare bună. Marcaj parțial deteriorat pe tronsonul Intre Izvoare – Șaua Gărgălăului. Stâlpi echipați cu săgeți indicatoare în punctele Intre Anieșe și “Intre Izvoare”.	deschis	închis
8.	Intre Anieșe - Izvorul Mare - Tarnița Bârsanului. Nr. Certificat Omologare: 453 / 16.07.2009	10	3	650	1780		ușor	Refăcut 2011 pe tronsonul Intre Izvoare – Șaua Intre Izvoare – stare bună. Stâlp echipat cu săgeată indicatoare în punctul “Intre Izvoare”.	deschis	închis
9.	Intre Anieșe - Valea Anieșului Mic - Șaua “Intre Izvoare”. Nr. Certificat Omologare: 454 / 16.07.2009	10	3	834	1820		ușor	Refăcut 2011 pe toată lungimea traseului – stare bună. Stâlp echipat cu săgeată indicatoare în punctul “Intre Anieșe”.	deschis	închis
10.	Cabana “Farmecul Pădurii” - Vf. Nedeia - Vf. Rabla - Șaua “Intre Izvoare”. Nr. Certificat Omologare: 455 / 16.07.2009	16	8	415	1820		mediu	Marcaj parțial deteriorat pe toată lungimea traseului. Stâlp echipat cu săgeată indicatoare la cabana “Farmecul Pădurii”.	deschis	închis
11.	Stațiunea Sângeorz-Băi – Valea Cormaia – Cabana “Farmecul Pădurii” – Vf. Cormaia. Nr. Certificat Omologare: 456 / 16.07.2009	28	10	337	2033		mediu	Refăcut 2011 pe tronsonul Cormaia – cabana “Farmecul Pădurii”. Marcaj deteriorat pe tronsonul cabana “Farmecul Pădurii” – Vf. Cormaia. Stâlp echipat cu săgeată indicatoare la intersecția DN 17D cu valea Cormaia.	deschis	închis





12.	Stațiunea Sângeorz-Băi - Vf. Craia - Vf. Țapului - Tarnița "Obârșia Rebrei". Nr. Certificat Omologare: 457 / 16.07.2009	34	12	337	1998		dificil	Marcaj parțial deteriorat pe toată lungimea traseului. Stâlp echipat cu săgeată indicatoare în stațiunea Sângeorz Băi.	deschis	închis
13.	Sat Parva – Valea Rebrei – Tarnița "La Cruce". Nr. Certificat Omologare: 458 / 16.07.2009	50	12	512	1989		mediu	Refăcut 2011 pe tronsonul sat Parva– Valea Rebrei – stare bună. Marcaj parțial deteriorat pe tronsonul Gura Rebri – Tarnița "La Cruce". Stâlp echipat cu săgeată indicatoare în sat Parva, Izvorul ursului, Gura Rebri, Izvorul Gușetu.	deschis	închis
14.	Sat Parva – Șaua Bașca – Peștera Tăușoare – Izvorul Negru. Nr. Certificat Omologare: 459 / 16.07.2009	14	8	512	1325		ușor	Marcaj bine executat pe toată lungimea traseului. Stâlp echipat cu săgeată indicatoare în sat Parva.	deschis	deschis
15.	Sat Parva – Muntele Locurele. Nr. Certificat Omologare: 460 / 16.07.2009	13	6	512	1143		ușor	Marcaj bine executat pe toată lungimea traseului. Stâlp echipat cu săgeată indicatoare în sat Parva.	deschis	deschis
16.	Valea Rebrei – Izvorul Ursului – Șaua Craia. Nr. Certificat Omologare: 461 / 16.07.2009	5	2	381	1850		ușor	Marcaj parțial deteriorat pe toată lungimea traseului. Stâlp echipat cu săgeată indicatoare la intersecția Valea Rebrei cu Izvorul Ursului.	deschis	deschis
17.	Valea Rebrei – Izvorul Gușătu – Șaua Zânelor. Nr. Certificat Omologare: 462 / 16.07.2009	5	2	381	1782		ușor	Marcaj parțial deteriorat pe toată lungimea traseului. Stâlp echipat cu săgeată indicatoare la Gura Rebri și Izvorul Gușetu.	deschis	deschis
18.	Com. Rebrișoara – Valea Rebrei – Tarnița "La Cruce". Nr. Certificat Omologare: 463/ 16.07.2009	40	12	345	1989		mediu	Marcaj deteriorat pe toată lungimea traseului. Stâlp echipat cu săgeată indicatoare în Gura Rebri și izvorul Gușetu.	deschis	închis





19.	Comuna Telciu – Valea Telcișorului – Vf. Tomnatec – Tarnița Bătrânei. Nr. Certificat Omologare: 464 / 16.07.2009	30	12	388	1800		mediu	Marcaj deteriorat pe toată lungimea traseului. Stâlp echipat cu săgeată indicatoare în com. Telciu.	deschis	închis
20.	Romuli – Valea Strâmba – “Zăvoaiele Borcutului” – Șaua Bătrânei. Nr. Certificat Omologare: 462 / 16.07.2009	20	8	600	1710		mediu	Refăcut 2012 pe toată lungimea traseului – stare bună. Stâlp echipat cu săgeată indicatoare în sat com. Romuli și în Șaua Bătrânei.	deschis	închis
21.	Dealul Ștefăniței - Valea Fundoaia - “La Jgheaburi”. Nr. Certificat Omologare: 466 / 16.07.2009	7	3	750	1510		ușor	Refăcut 2012 pe toată lungimea traseului – stare bună. Stâlp echipat cu săgeată indicatoare în sat Dealul Ștefăniței și punctul “La Jgheaburi”.	deschis	închis
22.	Romuli - “Zăvoaiele Borcutului” – Șaua Tomnatec. Nr. Certificat Omologare: 467 / 16.07.2009	4	1,5	600	1374		ușor	Refăcut 2011 pe toată lungimea traseului – stare bună. Stâlp echipat cu săgeată indicatoare în com. Romuli și punctul “Zăvoaiele Borcutului”.	deschis	închis


TOTAL lungime trasee – 405 km.

Cabane, refugii: refugiul Salvamont ”Ancuța” din șaua Curățel și refugiul de supraviețuire de sub Vf. Ineu.

TRASEE TURISTICE MONTANE OMOLOGATE
DIN PARCUL NAȚIONAL MUNȚII CĂLIMAN

Nr. Trs.	TRASEUL	Lungime (km)	Durata (ore)	Cota		Marcaj	Grad de dificultate	Starea marcajelor	Sezonalitate	
				Plecare	Sosire				Vara	Iarna
1.	Șaua Bistriciorul - Muntele Vișoara - P-na Dălbidanul - Șaua Terha - Vf. Buba - Poiana sub Măgură - satul Piatra Fântânele. Nr. Certificat Omologare: 468 / 16.07.2009	15	9	1920	1084		mediu	Refăcut 2010 pe toată lungimea traseului - stare bună. Stâlpi echipati cu săgeți indicatoare pe creasta Bistricior.	deschis	închis
2.	Satul Mița – Valea Colbul - Vf. Bistriciorul. Nr. Certificat Omologare: 469 / 16.07.2009	11	6	805	1990		mediu	Refăcut 2010 pe toată lungimea traseului - stare bună. Stâlpi echipati cu săgeți indicatoare in satul Colibița și creasta Bistricior.	deschis	închis
3.	Satul Mița – Valea Bistriței – Valea Colbul – P-na Dălbidanul – Muntele Vișorul. Nr. Certificat Omologare: 470 / 16.07.2009	10	5	805	1781		mediu	In curs de remarcare datorită exploatărilor forestiere – marcaj partial inexistent	deschis	închis
4.	Satul Mița – Izvorul Lung – Șaua Terha. Nr. Certificat Omologare: 471 / 16.07.2009	10	4	805	1285		ușor	Refăcut 2012 pe toată lungimea traseului - stare bună. Stâlpi echipati cu săgeți indicatoare in satul Colibița.	deschis	deschis


5.	Sat Mița - Valea Tirimiul de Jos - Tăul Zânelor – P-na Lungă. Nr. Certificat Omologare: 472 / 16.07.2009	11	4	805	1274		ușor	Refăcut 2012 pe toată lungimea traseului – stare bună. Stâlpi echipati cu săgeți indicatoare in satul Colibița și la Tăul Zânelor.	deschis	deschis
6.	Baraj lac de acumulare Colibița - Tăul Zânelor Nr. Certificat Omologare: 473 / 16.07.2009	11,5	5	800	1274		ușor	Refăcut 2012 pe toată lungimea traseului – stare bună. Săgeți indicatoare la Tăul Zânelor.	deschis	deschis
7.	Valea Repedea – P-na Calului – P-na Cofuri – Valea Pănuleț – sat Mița Nr. Certificat Omologare: 474 / 16.07.2009	25	12	718	805		mediu	Refăcut 2012 pe toată lungimea traseului. In curs de remarcare pe tronsonul p-na Cofii – valea Colbu datorita exploatarilor forestiere. Stâlpi echipati cu săgeți indicatoare in satul Colibița.	deschis	închis
8.	Satul Cușma - Dealul Alb - Piatra Cușmei - Vârful Vulturul - Dealul Negru - Poiana Cofii - Vârful Zurzugău. Nr. Certificat Omologare: 475 / 16.07.2009	28	12	737	1833		mediu	In curs de remarcare pe tronsonul Capu Liniei – Vf. Vulturul Sat Cușma – marcaj partial inexistent. Stâlpi echipati cu săgeți indicatoare pe creasta Bistricior.	deschis	închis






9.	Baraj lac Colibița – drum forestier Slătinița – poiana Capul Dealului – vf. Piatra lui Orban – sat Mița. Nr. Certificat Omologare: 476 / 16.07.2009	10	8	800	805		dificil	Refăcut 2010 și 2012 pe toată lungimea traseului. In curs de remarcare pe in p-na lui Orban datorita exploatarilor forestiere. Stâlpi echipati cu săgeți indicatoare in satul Colibița.	deschis	deschis
----	--	----	---	-----	-----	---	---------	---	---------	---------


TOTAL lungime trasee – 120 km.

Cabane, refugii: punctul Salvamont "Bistricior", refugiul de supraviețuire din căldarea Bistriciorului.

TRASEE TURISTICE MONTANE OMOLOGATE **DIN MUNȚII BÂRGĂULUI**

Nr. Trs.	TRASEUL	Lungime (km)	Durata (ore)	Cota		Marcaj	Grad de dificultate	Starea marcajelor	Sezonalitate	
				Plecare	Sosire				Vara	Iarna
1.	Satul Piatra Fântânele - Pasul Tihuța - Vf. Frâu - Vf. Siminic - Pasul Grădinița. Nr. Certificat Omologare: 477 / 16.07.2009	15	5	1230	1083		mediu	In curs de remarcare pe intreg tronsonul datorită exploatărilor forestiere pe anul in curs (2013) – marcaj partial inexistent.	deschis	închis

2.	Comuna Lesu – Dealul Murgulet – Heniul Mare – Heniul Mic – comuna Prundu Bargaului. Nr. Certificat Omologare: 478 / 16.07.2009	22	12	426	510		mediu	Marcaj executat in 2008 până in Vf Heniu. Pe tronsonul Heniu Mic marcaj deteriorat datorită căderilor forestiere	deschis	închis
3	Sat Leșu – Valea Leșului – “Drumul Romanilor” – sat Piatra Fantanele Nr. Certificat Omologare: 479 / 16.07.2009	24	9	426	1083		ușor	In curs de remarcare pe intreg tronsonul datorită amenajării rețelei de drumuri utilitare (2012-2013) – marcaj partial inexistent.	deschis	deschis
4.	Satul Piatra Fântânele - P-na Zimbrului - Valea Corca - P-na Ciungii - Valea lui Toader - Izvorul Lung – sat Mița. Nr. Certificat Omologare: 480 / 16.07.2009	14	6	1230	805		mediu	Refăcut 2012 pe toată lungimea traseului – stare bună. Stâlpi cu săgeți indicatoare în satul Colibița.	deschis	deschis
5.	Sat Piatra Fântânele – Poiana “La Borcut”. Nr. Certificat Omologare: 481 / 16.07.2009	4	1,5	1230	1089		ușor	Refăcut 2010 pe toată lungimea traseului – stare bună.	deschis	deschis
6.	Sat Piatra Fântânele – “Drumul Romanilor” – drum E 58. Nr. Certificat Omologare: 482 / 16.07.2009	7	3	1230	1177		ușor	Refăcut 2011 pe toată lungimea traseului – stare bună. Săgeți indicatoare pe drumul E58.	deschis	deschis

7.	Sat Piatra Fântânele – Vf. Zâmbroaia – Vf. Miroslava – Vf. Muncel – Vf. Heniul Mare – Vf. Heniul Mic – Pasul Strâmba. Nr. Certificat Omologare: 483 / 16.07.2009	30	12	1230	565		dificil	Traseu cu marcaje inexistente pe tronsonul Piatra Fântânele – intersecție cu drumul Romanilor datorită extinderii căii rutiere și pe tronsonul Vf. Muncel – sub Vf. Heniu datorită căderilor de arboret și a lucrărilor edilitare.	deschis	închis
----	---	----	----	------	-----	---	---------	--	---------	--------

TOTAL lungime trasee – 116 km.

Cabane, refugii: punctul Salvamont "Piatra Fântânele"